

LEYENDA:

LIMITE MUNICIPAL	CARRETERAS
Límite	Autonómica
	Autonómica Local
CONSTRUCCIONES	Municipal
Edificio	
BIODIVERSIDAD	
L.I.C. (Lugar de Importancia Comunitaria)	
LIC Río Miera	
Formaciones de vegetación susceptibles de conservación	
1. Aliseda ribereña	
2. Robledal eútrofo	
3. Madroñal	
4. Aulagar	
5. Brezal -tojal	
6. Prados	

PLAN GENERAL DE ORDENACIÓN URBANA DE
SOLÓRZANO

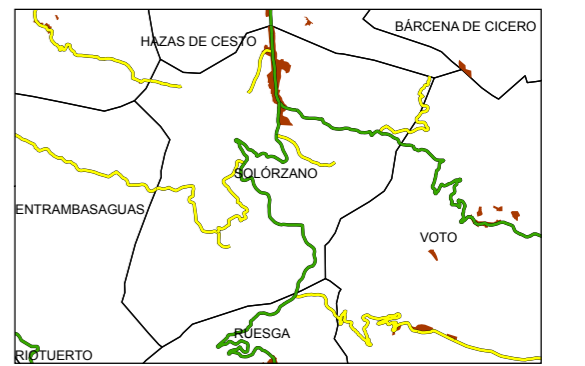
ORGANO CONTRATANTE:
Ayuntamiento de SOLÓRZANO



Tramitación Ambiental
INFORME DE SOSTENIBILIDAD AMBIENTAL DEFINITIVO

Serie de Planos
CARTOGRAFÍA AMBIENTAL

DISTRIBUCIÓN DE HOJAS:



BASE CARTOGRAFICA
Cartografía del Gobierno de Cantabria, E: 1/5000
Proyección U.T.M., (Sistema geodésico de referencia ETRS 89)
Altimetría con respecto al nivel medio del mar en Alicante.
Vuelo: Septiembre 2007, Restitución 2010.

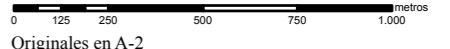
ORTOFOTO
Proyección U.T.M., (Sistema geodésico de referencia ETRS 89)
Fecha vuelo: 2010.

TITULO DEL PLANO:
AREAS DE CONSERVACION DE LA BIODIVERSIDAD

FECHA: **MAYO 2013**


PLANO Nº **IA-14**


ESCALA: 1/20.000



Originales en A-2

EQUIPO REDACTOR:


D. JOSÉ PORTILLA GÓMEZ
Ingeniero de Caminos, Canales y Puertos
Especialista en Ordenación y Ordenación del Territorio


Dª ELENA RIANCHO SANZ
Licenciada en Geografía
Especialista en Ordenación y Ordenación del Territorio