

LEYENDA:

LIMITE MUNICIPAL	CARRETERAS
Límite	Autonómica
	Autonómica Local
	Municipal
CONSTRUCCIONES	
Edificio	
HIDROGRAFÍA	
Curso de agua	
RUIDO (ZONIFICACIÓN ACÚSTICA)	
Área acústica Tipo A. Sectores del territorio de uso residencial (predominante)	
Área acústica Tipo F. Sectores del territorio afectados a sistemas generales de infraestructuras de transporte	
Área acústica Tipo G. Espacios naturales que requieren protección especial	

PLAN GENERAL DE ORDENACIÓN URBANA DE
SOLÓRZANO

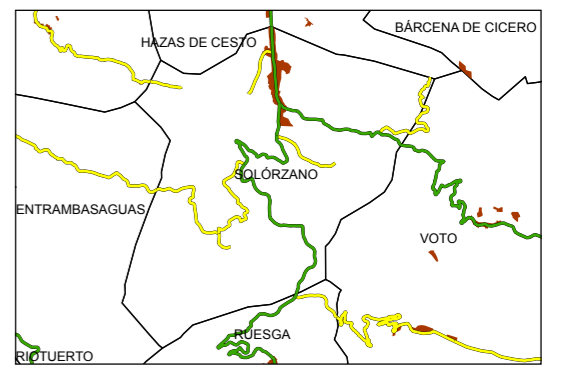
ORGANO CONTRATANTE:
Ayuntamiento de SOLÓRZANO



Tramitación Ambiental
INFORME DE SOSTENIBILIDAD AMBIENTAL DEFINITIVO

Serie de Planos
CARTOGRAFÍA AMBIENTAL

DISTRIBUCIÓN DE HOJAS:



BASE CARTOGRAFICA
Cartografía del Gobierno de Cantabria, E: 1/5000
Proyección U.T.M., (Sistema geodésico de referencia ETRS 89)
Altimetría con respecto al nivel medio del mar en Alicante.
Vuelo: Septiembre 2007, Restitución 2010.

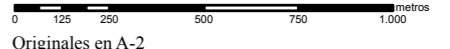
ORTOFOTO
Proyección U.T.M., (Sistema geodésico de referencia ETRS 89)
Fecha vuelo: 2010.

TITULO DEL PLANO:
ZONIFICACION ACUSTICA

FECHA: **MAYO 2013**


PLANO Nº **IA-19**


ESCALA: 1/20.000



Originales en A-2

EQUIPO REDACTOR:

 D. JOSÉ PORTILLA GÓMEZ
Ingeniero de Caminos, Canales y Puertos
Especialista en Ordenación y Ordenación del Territorio

 D. ELENA BIANCHO SANZ
Licenciada en Geografía
Especialista en Ordenación y Ordenación del Territorio