



LEYENDA:

LIMITE MUNICIPAL
 Limite

CARRETERAS
 Autonómica
 Secundaria
 Local
 Municipal

PLAN GENERAL DE ORDENACIÓN URBANA DE
SOLÓRZANO

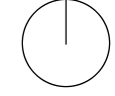
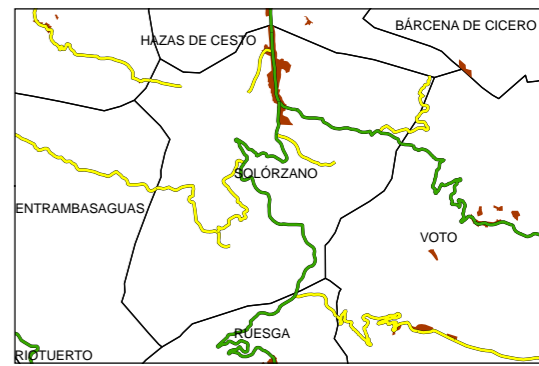
ORGANO CONTRATANTE:
Ayuntamiento de SOLÓRZANO



Tramitación Ambiental
INFORME DE SOSTENIBILIDAD AMBIENTAL DEFINITIVO

Serie de Planos
CARTOGRAFÍA AMBIENTAL

DISTRIBUCIÓN DE HOJAS:

BASE CARTOGRAFICA
 Cartografía del Gobierno de Cantabria. E: 1/5000
 Proyección U.T.M. (Sistema geodésico de referencia ETRS 89)
 Altimetría con respecto al nivel medio del mar en Alicante.
 Vuelo: Septiembre 2007. Restitución 2010.


ORTOFOTO
 Proyección U.T.M. (Sistema geodésico de referencia ETRS 89)
 Fecha vuelo: 2010.

TITULO DEL PLANO:
 ORTOFOTO 2010

FECHA: MAYO 2013

PLANO N° **IA-2**

ESCALA: 1/20.000



Originales en A-2

EQUIPO REDACTOR:




D. JOSÉ PORTILLA GÓMEZ
 Ingeniero de Caminos, Canales y Puertos
 Especialista en Urbanismo y Ordenación del Territorio

Dª ELENA RIANCHO SANZ
 Licenciada en Geografía
 Especialista en Urbanismo y Ordenación del Territorio