

**LEYENDA:**

**LIMITE MUNICIPAL**  
 Límite

**CONSTRUCCIONES**  
 Edificio

**CARRETERAS**  
 Autonómica  
 Secundaria  
 Autonómica  
 Municipal

**ALTIMETRIA (metros)**  
 0 - 100  
 100 - 200  
 200 - 300  
 300 - 400  
 400 - 500  
 500 - 600  
 Curva de nivel (cada 10 m)

PLAN GENERAL DE ORDENACIÓN URBANA DE  
**SOLÓRZANO**

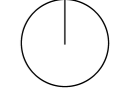
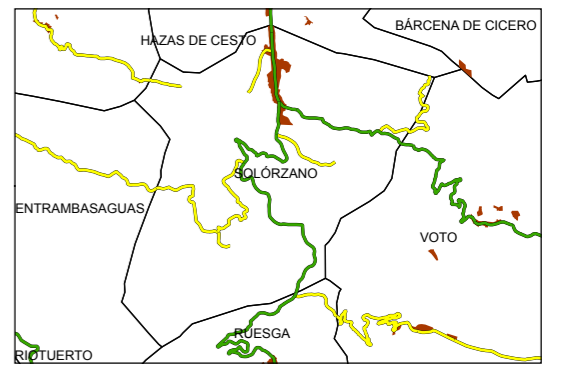
ORGANO CONTRATANTE:  
**Ayuntamiento de SOLÓRZANO**



Tramitación Ambiental  
**INFORME DE SOSTENIBILIDAD AMBIENTAL DEFINITIVO**

Serie de Planos  
**CARTOGRAFÍA AMBIENTAL**

DISTRIBUCIÓN DE HOJAS:

**BASE CARTOGRAFICA**  
 Cartografía del Gobierno de Cantabria, E: 1/5000  
 Proyección U.T.M. (Sistema geodésico de referencia ETRS 89)  
 Altimetría con respecto al nivel medio del mar en Alicante.  
 Vuelo: Septiembre 2007. Restitución 2010.

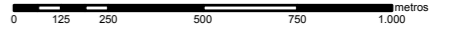
**ORTOFOTO**  
 Proyección U.T.M. (Sistema geodésico de referencia ETRS 89)  
 Fecha vuelo: 2010.

TITULO DEL PLANO:  
**TOPOGRAFIA**

FECHA: MAYO 2013



PLANO Nº **IA-3**

ESCALA: 1/20.000



Originales en A-2

**EQUIPO REDACTOR:**

D. JOSÉ PORTILLA GÓMEZ  
 Ingeniero de Caminos, Canales y Puertos  
 Especialista en Ordenación y Ordenación del Territorio

D. ELENA BIANCHO SANZ  
 Licenciada en Geografía  
 Especialista en Ordenación y Ordenación del Territorio