

LEYENDA:

LIMITE MUNICIPAL	CARRETERAS
Límite	Autonómica
	Autonómica Local
	Municipal
CONSTRUCCIONES	
Edificio	
GEOLOGIA	
Arenas y limos con intercalaciones calcáreas Mesozoico	
Arenas, limos y arcillas con intercalaciones calcáreas Mesozoico	
Calcarenitidas Mesozoico	
Calizas con Toucasia Mesozoico	
Calizas con intercalaciones de margas y arenas Mesozoico	
Calizas y margas con intercalaciones de arenas y areniscas Mesozoico	
Cubetas de descalcificación Cuaternario	
GEOMORFOLOGIA	
Polje de Riolastras	

PLAN GENERAL DE ORDENACIÓN URBANA DE
SOLÓRZANO

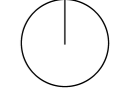
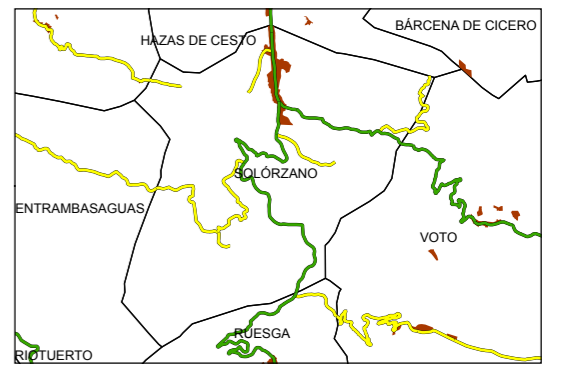
ORGANO CONTRATANTE:
Ayuntamiento de SOLÓRZANO



Tramitación Ambiental
INFORME DE SOSTENIBILIDAD AMBIENTAL DEFINITIVO

Serie de Planos
CARTOGRAFÍA AMBIENTAL

DISTRIBUCIÓN DE HOJAS:

BASE CARTOGRAFICA
Cartografía del Gobierno de Cantabria, E: 1/5000
Proyección U.T.M. (Sistema geodésico de referencia ETRS 89)
Altimetría con respecto al nivel medio del mar en Alicante.
Vuelo: Septiembre 2007, Restitución 2010.

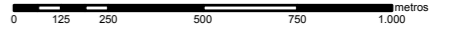
ORTOFOTO
Proyección U.T.M. (Sistema geodésico de referencia ETRS 89)
Fecha vuelo: 2010.

TITULO DEL PLANO:
GEOLOGIA

FECHA: **MAYO 2013**


PLANO Nº **IA-7**


ESCALA: 1/20.000



Originales en A-2

EQUIPO REDACTOR:


D. JOSÉ PORTILLA GÓMEZ
Ingeniero de Caminos, Canales y Puertos
Especialista en Ordenación y Construcción del Territorio


Dª ELENA BIANCHI SANZ
Licenciada en Geografía
Especialista en Ordenación y Construcción del Territorio