

**LEYENDA:**

**LIMITE MUNICIPAL**  
 Límite

**CONSTRUCCIONES**  
 Edificio

**CARRETERAS**  
 Autonómica  
 Secundaria  
 Autonómica  
 Local  
 Municipal

**PENDIENTES (%)**  
 0 - 5  
 5 - 10  
 10 - 15  
 15 - 20  
 20 - 30  
 > 30

PLAN GENERAL DE ORDENACIÓN URBANA DE  
**SOLÓRZANO**

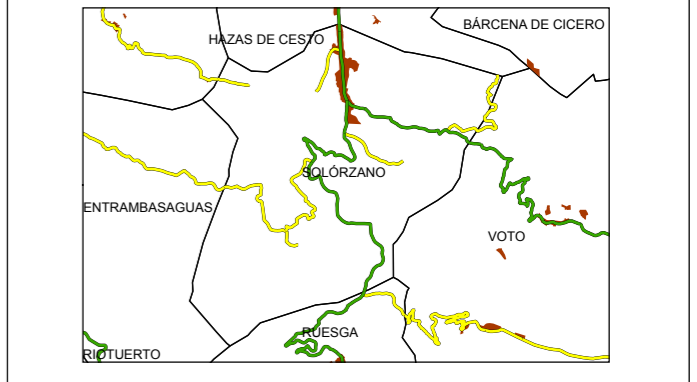
ORGANO CONTRATANTE:  
**Ayuntamiento de SOLÓRZANO**



Tramitación Ambiental  
**INFORME DE SOSTENIBILIDAD AMBIENTAL DEFINITIVO**

Serie de Planos  
**CARTOGRAFÍA AMBIENTAL**

DISTRIBUCIÓN DE HOJAS:

**BASE CARTOGRAFICA**  
 Cartografía del Gobierno de Cantabria, E. 1/5000  
 Proyección U.T.M. (Sistema geodésico de referencia ETRS 89)  
 Altimetría con respecto al nivel medio del mar en Alicante.  
 Vuelo: Septiembre 2007. Restitución 2010.


**ORTOFOTO**  
 Proyección U.T.M. (Sistema geodésico de referencia ETRS 89)  
 Fecha vuelo: 2010.

TITULO DEL PLANO:  
**PENDIENTES**

FECHA: **MAYO 2013**



PLANO Nº **IA-4**

ESCALA: 1/20.000



Originales en A-2

**EQUIPO REDACTOR:**

D. JOSÉ PORTILLA GÓMEZ  
 Ingeniero de Caminos, Canales y Puertos  
 Registrado en el Colegio de Ingenieros de Caminos, Canales y Puertos de Cantabria

D. ELENA BIANCHO SANZ  
 Licenciada en Geografía  
 Registrada en el Colegio de Geógrafos de Cantabria