

LEYENDA:

LIMITE MUNICIPAL	CARRETERAS
Límite	Autonómica Secundaria
	Autonómica Local
	Municipal
CONSTRUCCIONES	
Edificio	
PLANEAMIENTO	
Límite Suelo Urbano según NN.SS.	
Suelo No Urbanizable Tipo1 según NN.SS.	
Suelo No Urbanizable Tipo2 según NN.SS.	
Suelo No Urbanizable Tipo3 según NN.SS.	
Suelo Urbano Residencial (U.R.1)-Mod.Punt. Nº1 (1983)	
Suelo Urbano Residencial (U.R.2)-Mod.Punt. Nº2 (1983)	
Ampliación Suelo Urbano (U.R.1)-Mod.Punt. Nº2 (1990)	
Ampliación Suelo Urbano (U.R.1)-Mod.Punt.3.A (1997)	
Cambio de calificación de SNU1 a SNU Núcleo Rural. Mod. Punt.3B (1997)	

PLAN GENERAL DE ORDENACIÓN URBANA DE
SOLÓRZANO

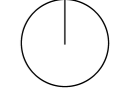
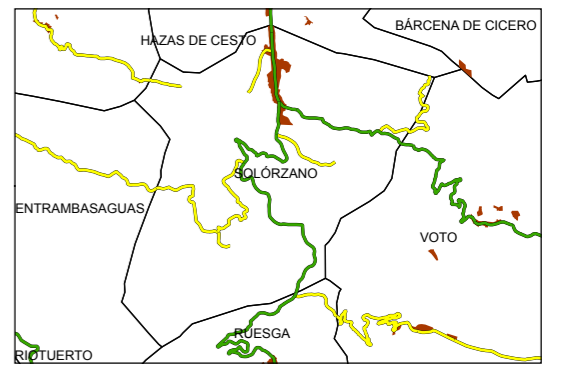
ORGANO CONTRATANTE:
Ayuntamiento de SOLÓRZANO



Tramitación Ambiental
INFORME DE SOSTENIBILIDAD AMBIENTAL DEFINITIVO

Serie de Planos
CARTOGRAFÍA DEL PLAN URBANISTICO

DISTRIBUCIÓN DE HOJAS:

BASE CARTOGRAFICA
Cartografía del Gobierno de Cantabria. E. 1/5000
Proyección U.T.M. (Sistema geodésico de referencia ETRS 89)
Altimetría con respecto al nivel medio del mar en Alicante.
Vuelo: Septiembre 2007. Restitución 2010.

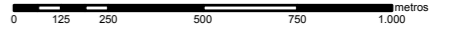
ORTOFOTO
Proyección U.T.M. (Sistema geodésico de referencia ETRS 89)
Fecha vuelo: 2010.

TITULO DEL PLANO:
PLANO DE ORDENACION DEL PLANEAMIENTO VIGENTE

FECHA: **MAYO 2013**



PLANO Nº **IP-1**

ESCALA: 1/20.000



Originales en A-2

EQUIPO REDACTOR:

D. JOSÉ PORTILLA GÓMEZ
Ingeniero de Caminos, Canales y Puertos
Especialista en Ordenación y Construcción del Territorio

Dª ELENA RIANCHO SANZ
Licenciada en Geografía
Especialista en Ordenación y Construcción del Territorio