

LEYENDA:

LIMITE MUNICIPAL	CARRETERAS
Límite	Autonómica Secundaria
	Autonómica Local
CONSTRUCCIONES	Municipal
Edificio	
PLANEAMIENTO	
Límite Suelo Urbano	
Suelo Urbano Consolidado	
Suelo Urbano No Consolidado	
Suelo Urbano Núcleo Rural	
Suelo Urbanizable Delimitado	
Suelo Urbanizable Residual	
Suelo Rústico de Protección Ordinaria	
Suelo Rústico de Especial Protección Agroganadera Pastos	
Suelo Rústico de Especial Protección Ecológico-Forestal-Paisajístico	
Suelo Rústico de Especial Protección Red Natura 2000 - LIC Río Miera	
Sistema General de Equipamientos	
Sistema General de Espacios Libres	

PLAN GENERAL DE ORDENACIÓN URBANA DE
SOLÓRZANO

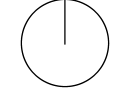

ORGANO CONTRATANTE:
Ayuntamiento de SOLÓRZANO



Tramitación Ambiental
INFORME DE SOSTENIBILIDAD AMBIENTAL DEFINITIVO

Serie de Planos
CARTOGRAFÍA DEL PLAN URBANISTICO

DISTRIBUCIÓN DE HOJAS:

BASE CARTOGRAFICA
Cartografía del Gobierno de Cantabria, E: 1/5000
Proyección U.T.M. (Sistema geodésico de referencia ETRS 89)
Altimetría con respecto al nivel medio del mar en Alicante.
Vuelo: Septiembre 2007. Restitución 2010.

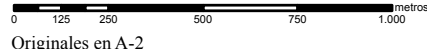
ORTOFOTO
Proyección U.T.M. (Sistema geodésico de referencia ETRS 89)
Fecha vuelo: 2010.

TITULO DEL PLANO:
PLANO DE ORDENACION DE LAS ALTERNATIVAS DE PLANEAMIENTO
PROPUESTO ESTUDIADAS: ALTERNATIVA 2 (2007)

FECHA: MAYO 2013

PLANO Nº **IP-2.2**

ESCALA: 1/20.000



Originales en A-2

EQUIPO REDACTOR:




D. JOSÉ PORTILLA GÓMEZ
Ingeniero de Caminos, Canales y Puertos
Especialista en Urbanismo y Ordenación del Territorio

Dª ELENA BIANCHO SANZ
Licenciada en Geografía
Especialista en Urbanismo y Ordenación del Territorio